

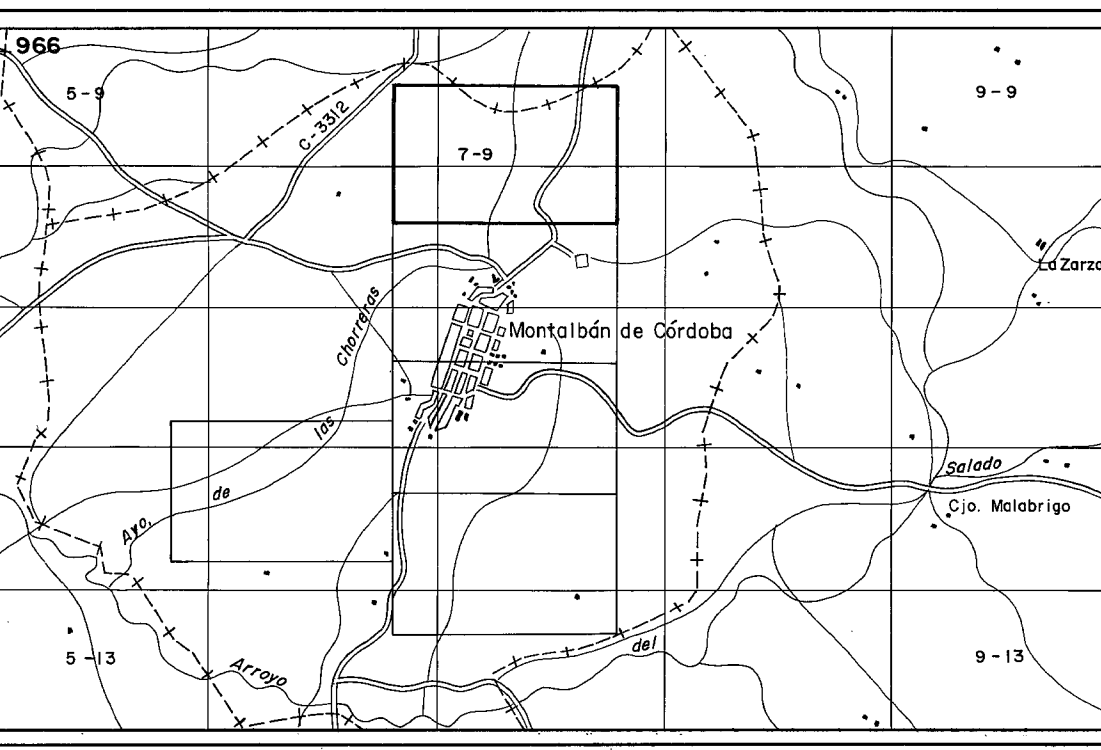
SIGNOS CONVENCIONALES	
—K2— Carretera - Hito kilométrico	□ Edificio público o singular.
— Camino carretera.	□ Edificio privado
..... Senda.	□ Edificio en construcción.
— Ferrocarril.	— Muro de contención.
—x— Línea eléctrica, alta tensión.	△ Vértice geodésico (P, 2º y 3º Orden).
— Línea eléctrica, media tensión.	△ Vértice topográfico - Punto de apoyo.
— Línea eléctrica, baja tensión	++ Límite de provincia.
— Línea telefónica.	— Límite de término municipal.
— Muro, pared o tapia.	— Límite de parcela.
----- Alambrado, cerco metálico	— Límite de cultivo.
	— Desagüe - Arroyo.
	— Canal.
	— Acequia.
	○ Manantial - Fuente - Pozo.
	□ Piscina - Estanque - Transformador.
	• Torre metálica - Poste - Faroia.
	— Curvas de nivel - Cota.
	— Curva de depresión.
	— Seto vivo.
	— Masa de árboles.


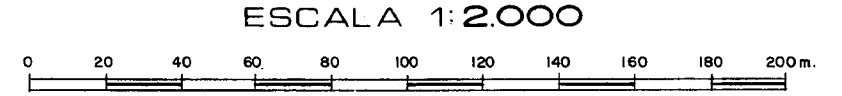
USOS DEL SUELO				
Ma. MONTE ALTO	S. SECANO	H. HUERTA	F. FRUTALES	Er. ERIAL
Mb. MONTE BAJO	R. REGADIO	V. VIÑEDO	O. OLIVAR	Pd. PRADOS Y DEMESAS

INFORMACION TOPOGRAFICA	
NOMBRE	X Y Z
P.O. 8	346.179,84 4.162.053,01 317,93
CARRETERAS	
NOMENCLATURA	ORIGEN Y DESTINO

INFORMACION CARTOGRAFICA	
PROYECCION U.T.M. HUSO 30 ELIPSOIDE INTERNACIONAL DATUM POSTDAM ALTITUDES REFERIDAS AL NIVEL MEDIO DEL MAR EN ALICANTE COORDENADAS RECTANGULARES U.T.M. VUELO FOTOGRAFICO REALIZADO POR SPASA EN JUNIO DE 1994 APOYO DE CAMPO REALIZADO POR RESTIGUR, S.L. EN AGOSTO DE 1994 RESTITUCION Y DIBUJO REALIZADO POR RESTIGUR, S.L. EN SEPTIEMBRE DE 1994 SUPERVISION TECNICA DE LA CARTOGRAFIA JUNTA DE ANDALUCIA	
ACTUALIZACION CARTOGRAFICA	
VUELO FOTOGRAFICO REALIZADO POR EN DE RESTITUCION Y DIBUJO REALIZADO POR EN DE	
PROHIBIDA LA REPRODUCCION COMERCIAL O VENTA DE ESTA CARTOGRAFIA	

DISTRIBUCION Y AMBITO	
966	966
DISTRIBUCION DE HOJAS Y AMBITO DEL LEVANTAMIENTO DE ESTA CARTOGRAFIA SOBRE BASE A ESCALA:	
1:400.000	1:80.000



 JUNTA DE ANDALUCIA CONSEJERIA DE OBRAS PUBLICAS Y TRANSPORTES	
MONTALBÁN DE CÓRDOBA T.º M.º MONTALBÁN DE CÓRDOBA PROVINCIA CÓRDOBA	
ESCALA 1:2.000  EQUIDISTANCIA DE LAS CURVAS DE NIVEL 1 METRO	Nº DE LA HOJA E2-966/7-9
INSTITUTO DE CARTOGRAFIA DE ANDALUCIA	